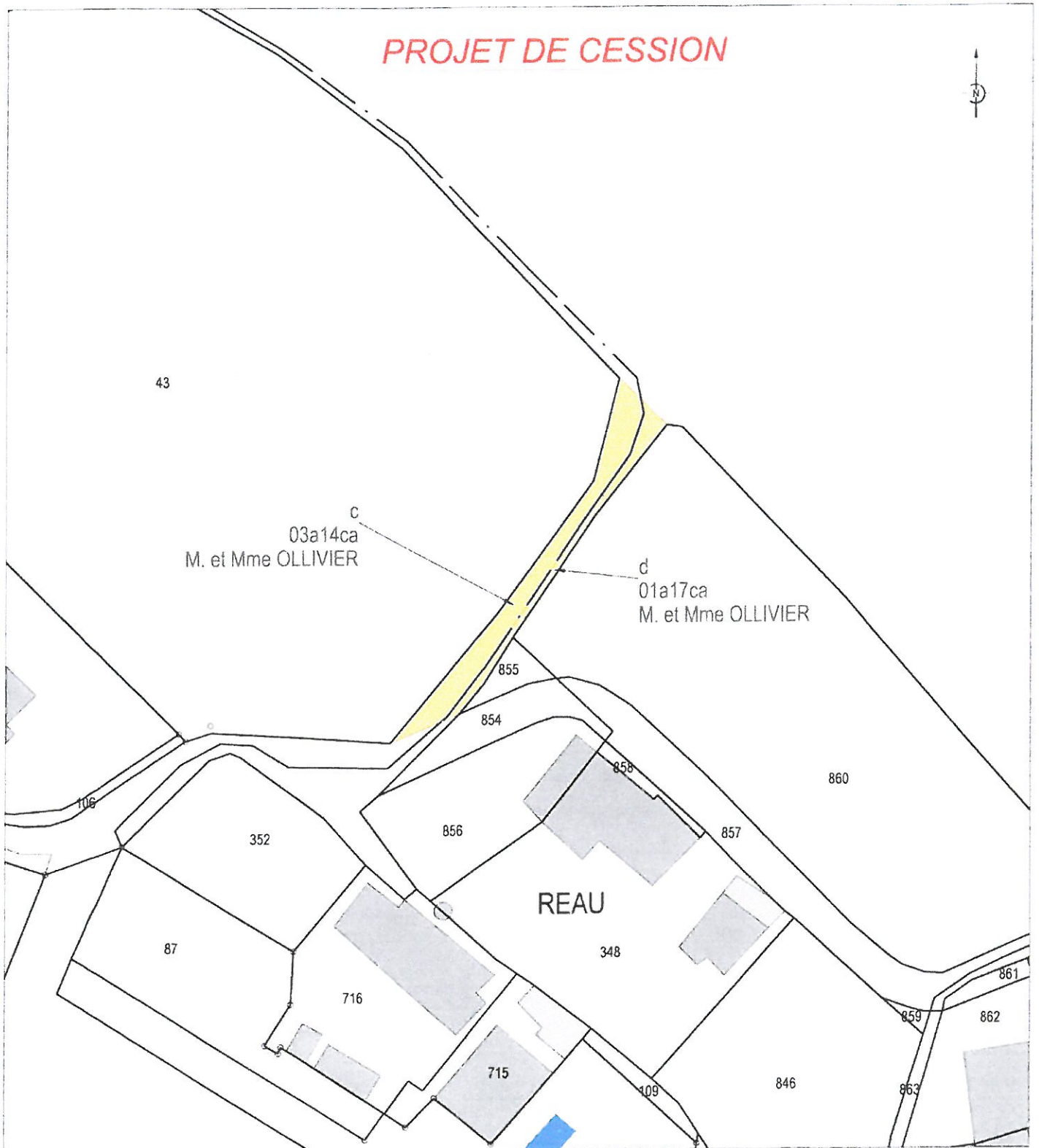


COMMUNE DE LAPRADE
Propriété de la Commune de LAPRADE
Cadastre:

Dossier : D190029
le 30 / 01 / 2019

Section A et ZA Lieudit: "Réau"

 Terrain cédé à M. et Mme OLLIVIER :4a31ca Extrait du plan cadastral



Julien BARDOU, Géomètre Expert

GEOMETRES EXPERTS
abctopo
management - ornage - cartesi - topographe

73, Rue Jean Jaurès
16100 COGNAC.
T: 05.45.82.85.87
C: cognac@abctopo.fr

1, Allée des Noyers
16300 BARBEZIEUX SAINT HILAIRE.
T: 05.45.78.18.85
C: barbezieux@abctopo.fr

2, Rue Jean Rémon,
16210 CHALAIS.
T: 05.45.98.11.59
C: chalais@abctopo.fr


GÉOMÈTRE-EXPERT
CONSEILLER VALDRISER GARANTIR

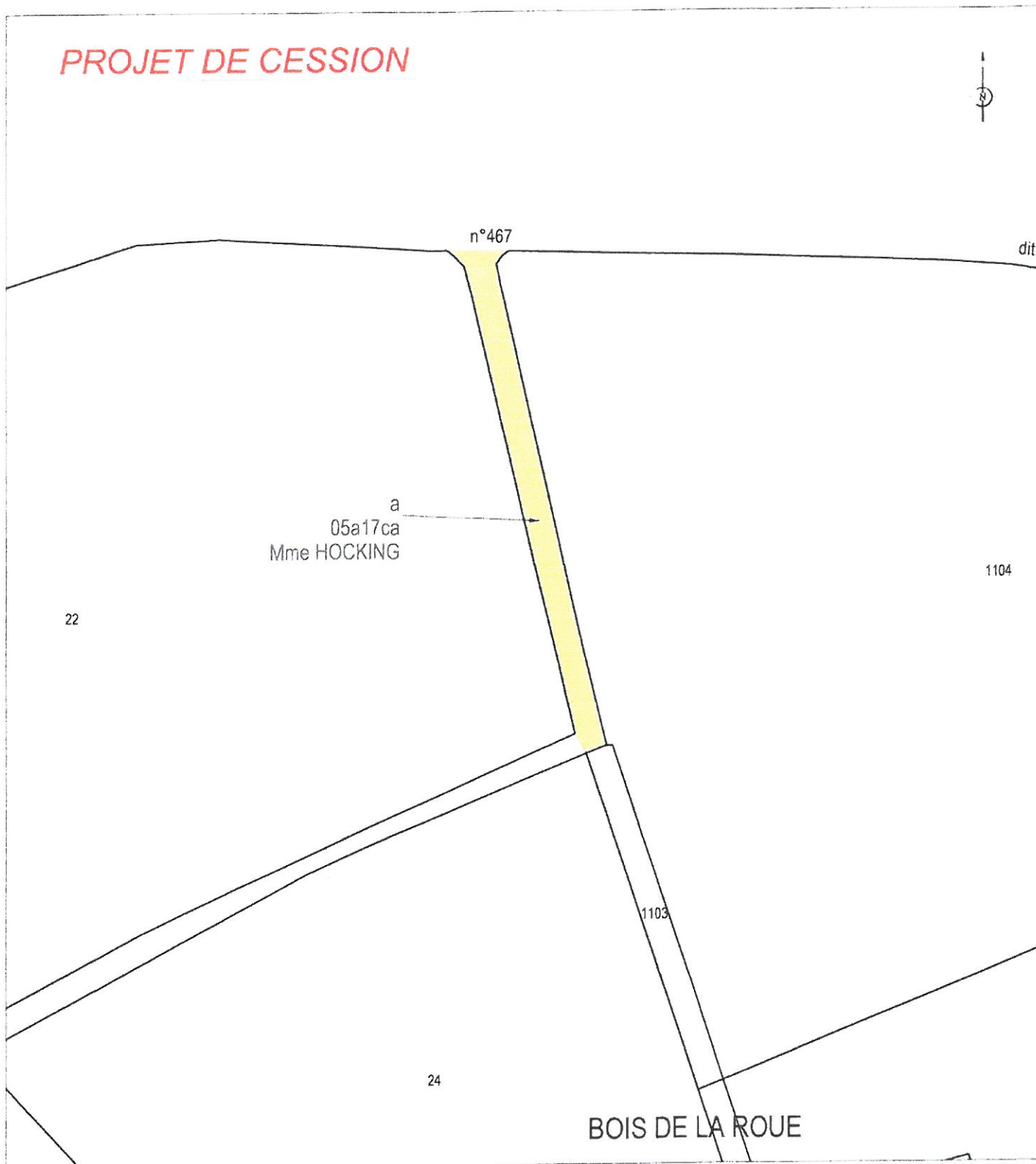
COMMUNE DE LAPRADE
Propriété de la Commune de LAPRADE
Cadastre:

Dossier : D190028
le 30 / 01 / 2019

Section B Lieudit: "La Grange"

 Terrain cédé à Mme HOCKING :5a17ca

Extrait du plan cadastral



Julien BARDOU, Géomètre Expert

GEOMETRES EXPERTS
abctopo
aménagement - ornage - conseil - topographie

73, Rue Jean Jaurès
16100 COGNAC.
T: 05.45.82.85.87
C: cognac@abctopo.fr

1, Allée des Noyers
16300 BARBEZIEUX SAINT HILAIRE.
T: 05.45.78.18.85
C: barbezieux@abctopo.fr

2, Rue Jean Rémon,
16210 CHALAIS.
T: 05.45.98.11.59
C: chalais@abctopo.fr


GÉOMÈTRE-EXPERT
CONSEILLER VALORISER GARANTIR

COMMUNE DE LAPRADE
Propriété de la Commune de LAPRADE
Cadastre:

Dossier : D190027
le 30 / 01 / 2019

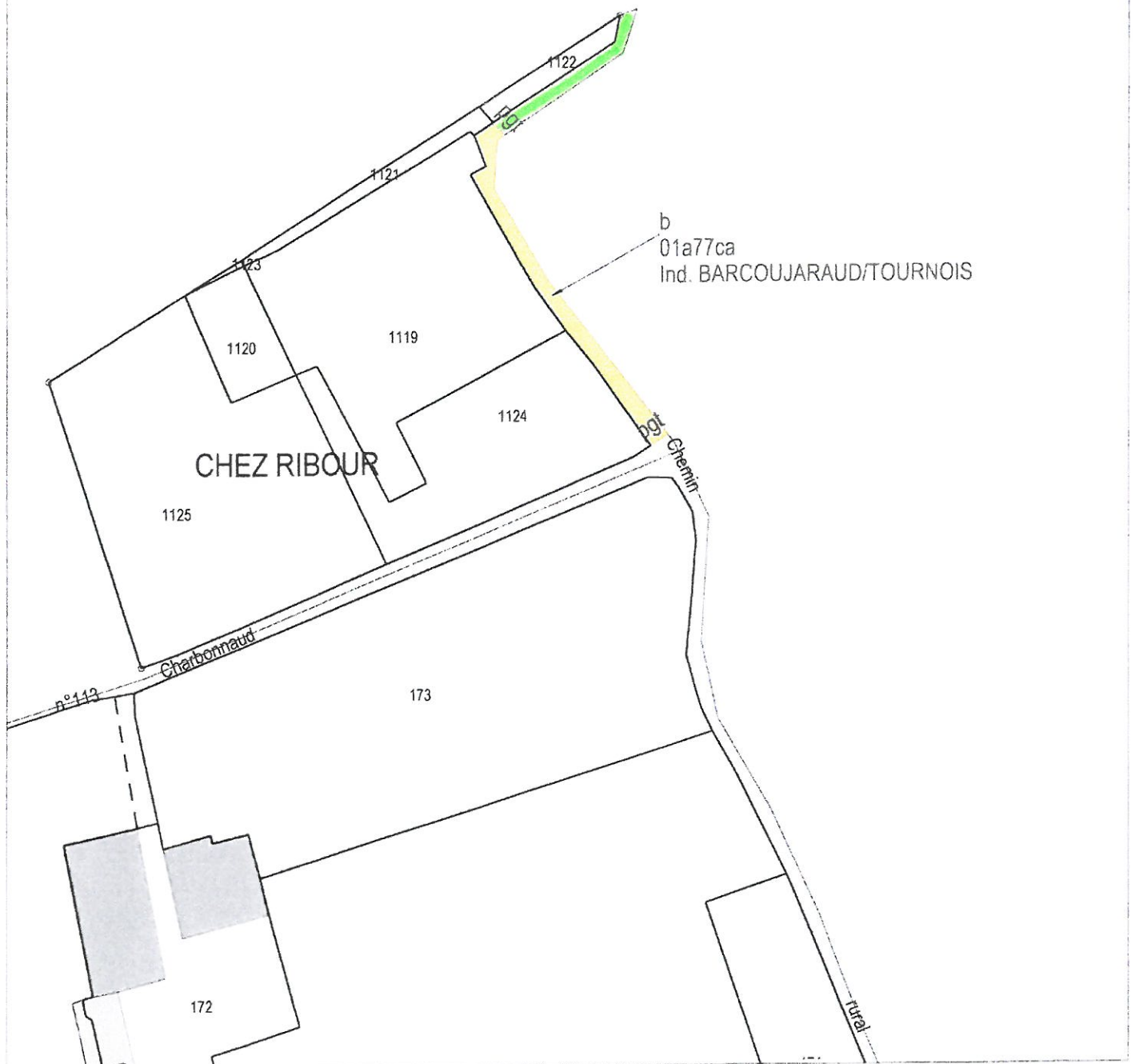
Section B Lieudit: "Chez Ribour"

 Terrain cédé à l'Ind. BARCOUJARAUD/TOURNOIS : 1a77ca

 Terrain cédé à l'et Mme GUILLON Jacky

PROJET DE CESSION

Extrait du plan cadastral



Julien BARDOU, Géomètre Expert

GEOMETRES EXPERTS
abctopo
aménagement - levé - conseil - topographie

73, Rue Jean Jaurès
16100 COGNAC.
T: 05.45.82.85.87
C: cognac@abctopo.fr

1, Allée des Noyers
16300 BARBEZIEUX SAINT HILAIRE.
T: 05.45.78.18.85
C: barbezieux@abctopo.fr

2, Rue Jean Rémon,
16210 CHALAIS.
T: 05.45.98.11.59
C: chalais@abctopo.fr


GÉOMÈTRE-EXPERT
CONSEILLER VALORISER GARANTIR